

16000

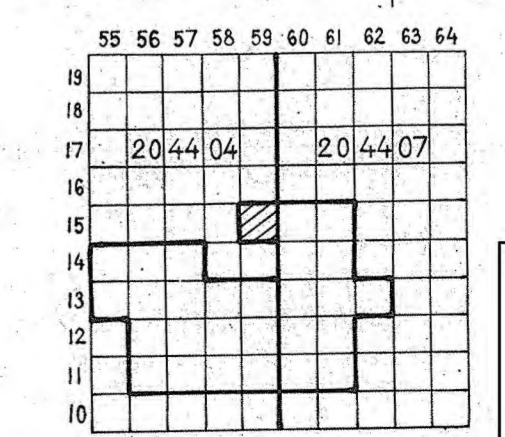
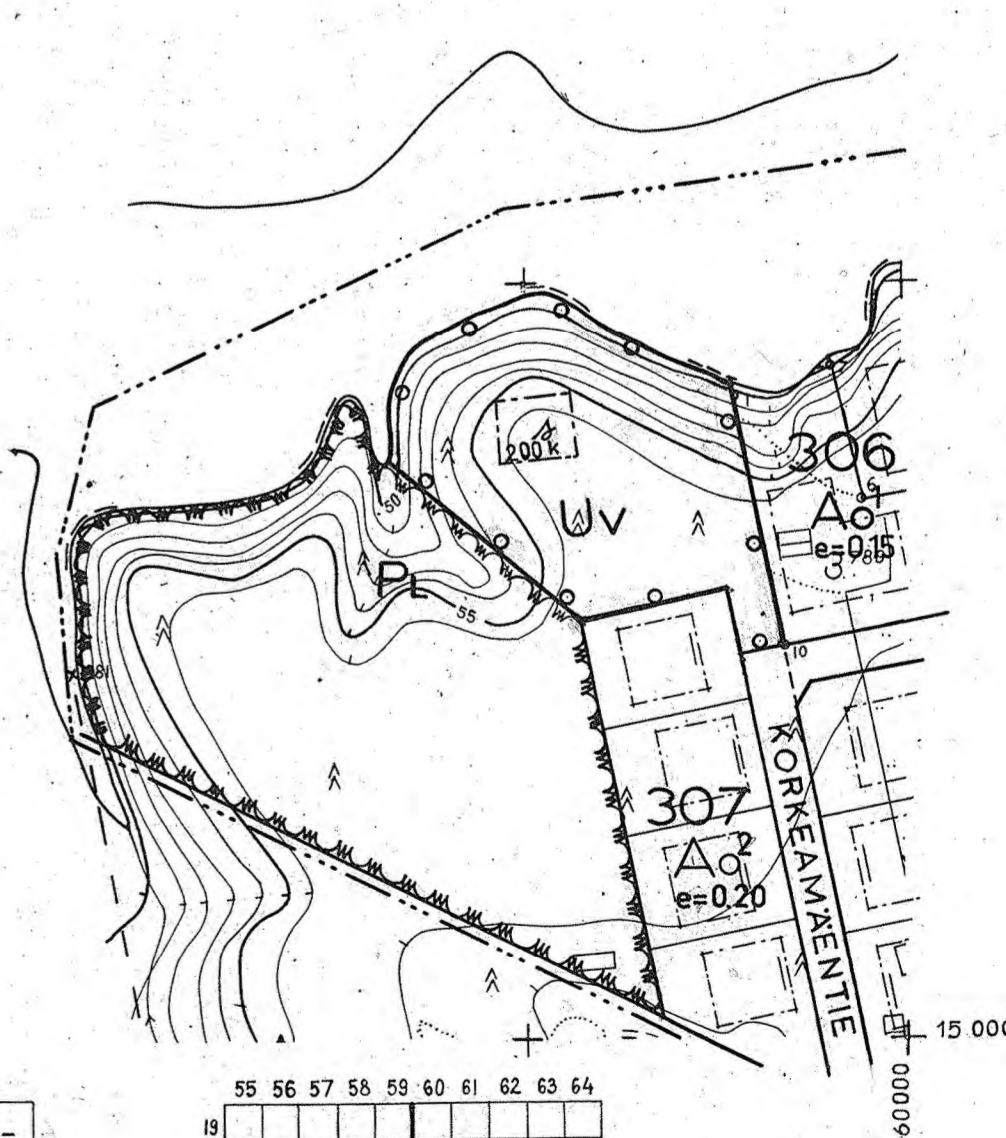
16000

15000
58900

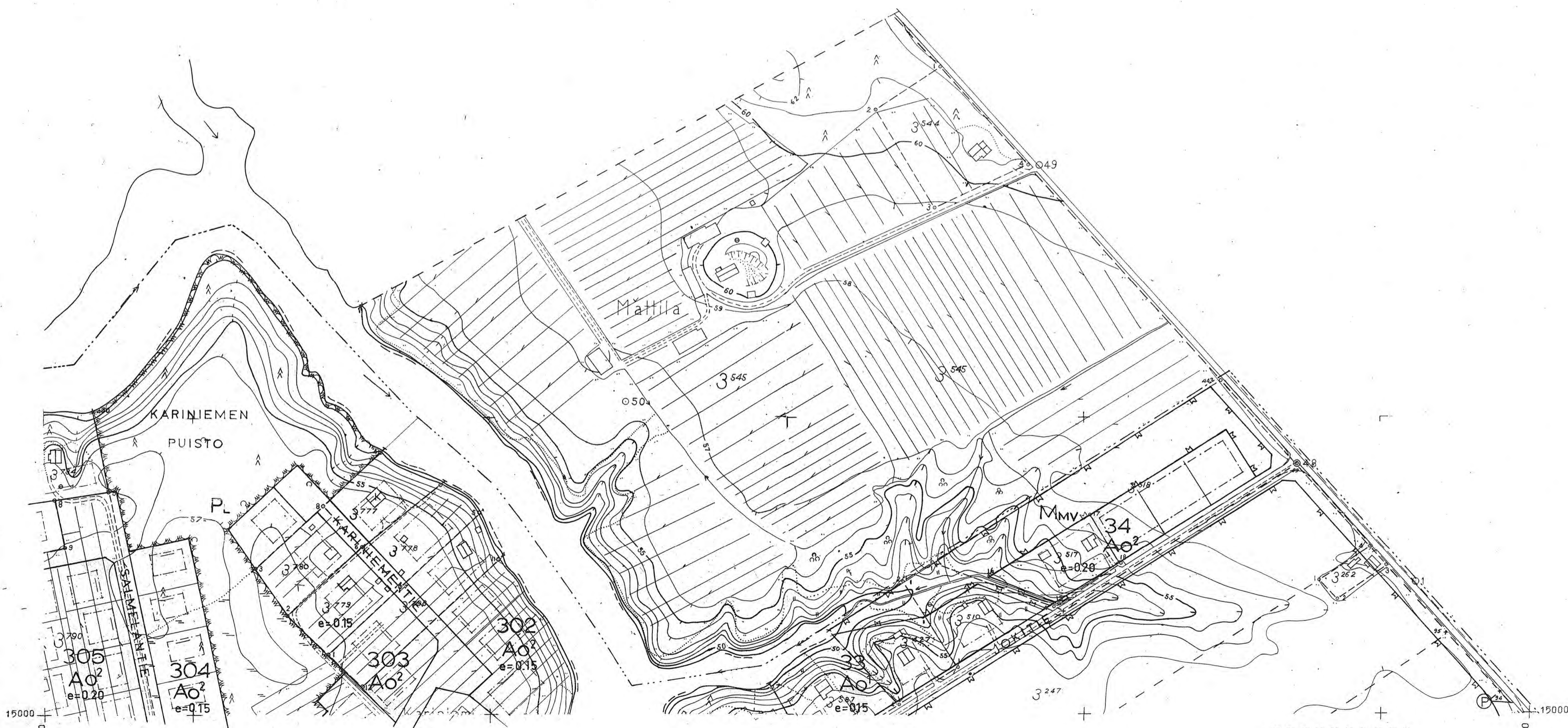
TUUSULA
204404 15 / 59

Kortt. 306 ja 307 rajoittuva UV-alue
muutettu 24.04.75 päivätyn kaavamuutok-
sen mukaiseksi

Kaavoituksen pohjakartta 1: 2000		Maanmittaushallituksen asemakaavamittaustoimiston kartoituk- set Tuusula - 55, Hyrylä - 56, Nuppulinna - 56, Lahela - 59, Kellokoski - 60 ja Maantiekylä - 61 muutettu asetuksen 91/60 edellyttämään lehtijakoon Uudenmaan lääninrakennustoimistos- sa 1963. Kartoitusmenetelmä Stereokartoitus A8 Koordinaattijärjestelmä valtion Korkeusjärjestelmä N 43 Kartat hyväksytyt vuosina 1955 - 1960 <i>P. Mattila</i> PERINTI MATTILAINEN
Kunta	Tuusula	
Lääni	Uusimaa	

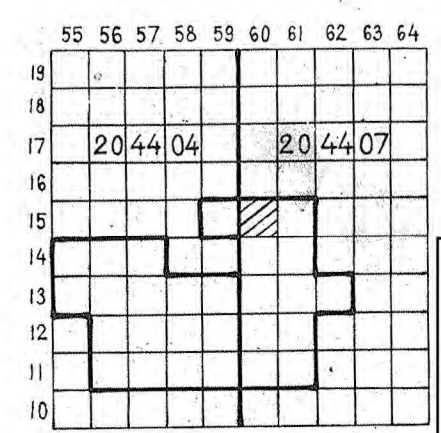


Korkeusjärjestelmä
N43
 Tasokoordinaattijärjestelmä
VVJ Tuusula



TUUSULA
204407 15 / 60

Kaavoituksen pohjakartta 1: 2000		Maanmittaushallituksen asemakaavamittaustoimiston kartoitukset Tuusula - 55, Hyrylä - 56, Nuppulinna - 56, Lahela - 59, Kellokoski - 60 ja Maantiekylä - 61 muutettu asetuksen 91/60 edellyttämään lehtiijakoon Uudenmaan lääninrakennustoimistossa 1963. Kartoitusmenetelmä Stereokartoitus A8 Koordinaattijärjestelmä valtion Korkeusjärjestelmä N 43 Kartat hyväksytyt vuosina 1955 - 1960 <i>HEIKKI MANTILAINEN</i>
Kunta	Tuusula	
Lääni	Uusimaa	



Korkeusjärjestelmä
N43
Tasokoordinaattijärjestelmä
VVJ Tuusula

15000

15000

14000
00085

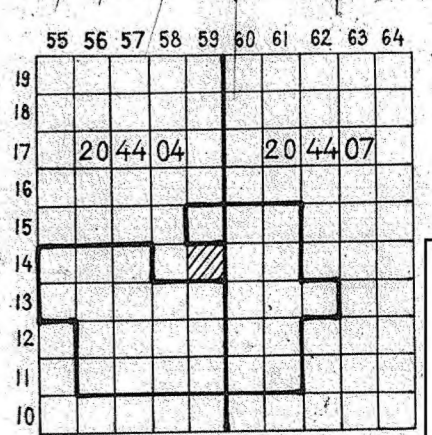
14000
00085

TUUSULA

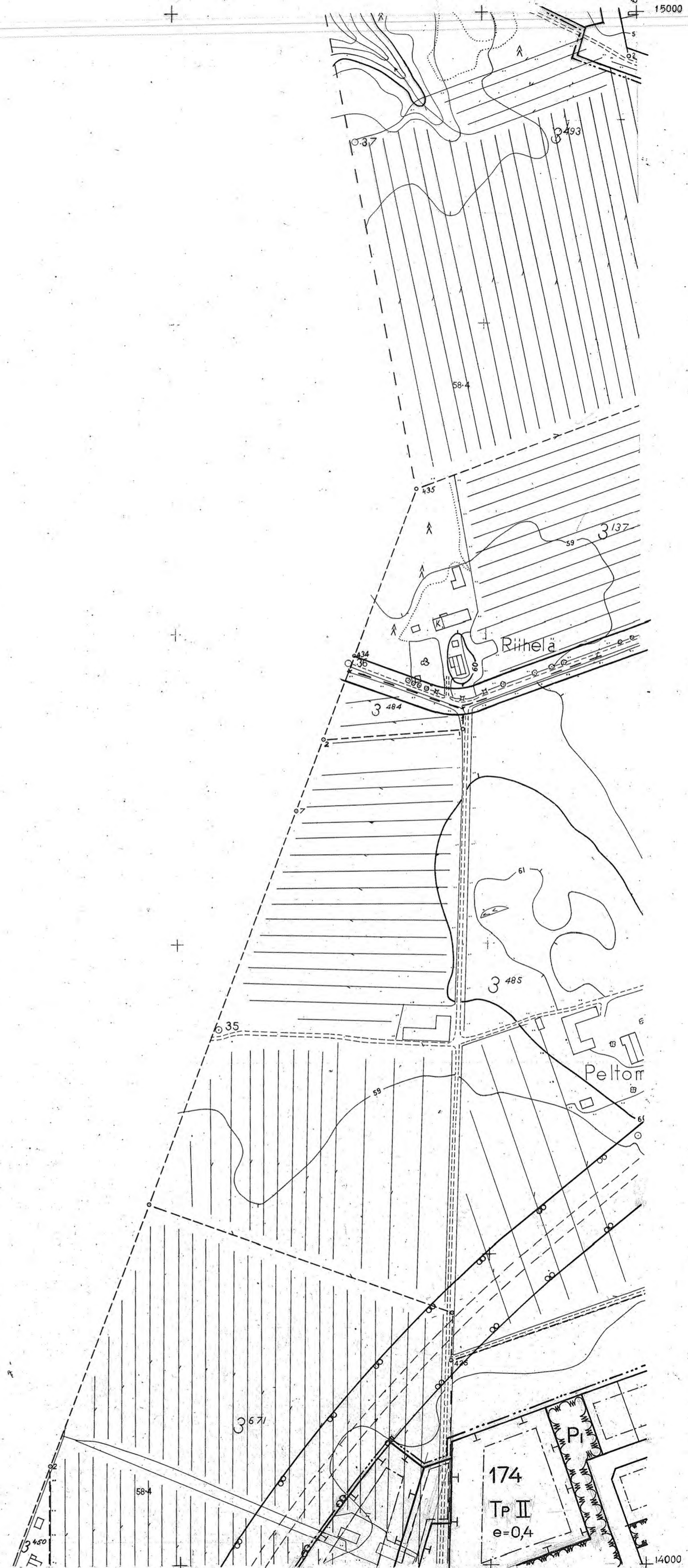
204404 14 / 59

Kortt. 174 ja 175 muutettu 08.04.75
päivätyn kaavaehdotuksen mukaiseksi

Kaavoituksen pohjakartta 1: 2000		Maanmittaushallituksen asemakaavamittaustoimiston kartoitukset Tuusula - 55, Hyrylä - 56, Nuppulinna - 56, Lahela - 59, Kellokoski - 60 ja Maantiekylä - 61 muutettu asetuksen 91/60 edellyttämään lehtijakoon Uudenmaan lääninrakennustoimistossa 1963. Kartoitusmenetelmä Stereokartoitus A8 Koordinaattijärjestelmä valtion Korkeusjärjestelmä N 43 Kartat hyväksytyt vuosina 1955 - 1960 <i>Pekka Mattilainen</i> PEKKA MATTILAINEN
Kunta	Tuusula	
Lääni	Uusimaa	



Korkeusjärjestelmä
N43
Tasokoordinaattijärjestelmä
VVJ Tuusula





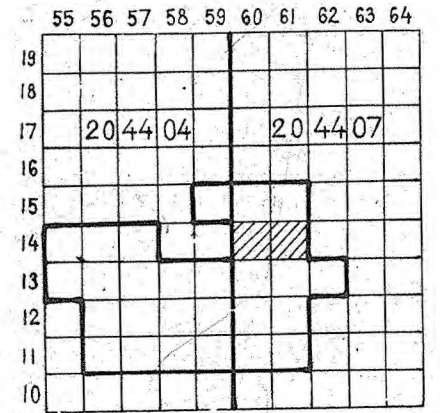
TUUSULA
204407 14 /60-61

AJANTASAKAAVA
MUUTOKSET KORTTELEISSA 24.25.26 JA 156
MUUTOKSET VAHVISTETTU 31.05.1973

Korkeusjärjestelmä
N43
Tasokoordinaattijärjestelmä
VVJ Tuusula

Kaavoituksen pohjakartta 1: 2000
Kunta Tuusula
Lääni Uusimaa

Maanmittaushallituksen asemakaavamittastuomien kartoitukset Tuusula - 55, Hyrylä - 56, Nuppulinnä - 56, Lahela - 59, Kellokoski - 60 ja Maantiekylä - 61 muutettu asetuksen 91/60 edellyttämään lehtijakoon Uudenmaan läänirakennuslaitoksen 1963.
Kartoitusmenetelmä Stereokartoitus A8
Koordinaattijärjestelmä valtion Korkeusjärjestelmä N 43
Kartat hyväksytyt vuosina 1955 - 1960



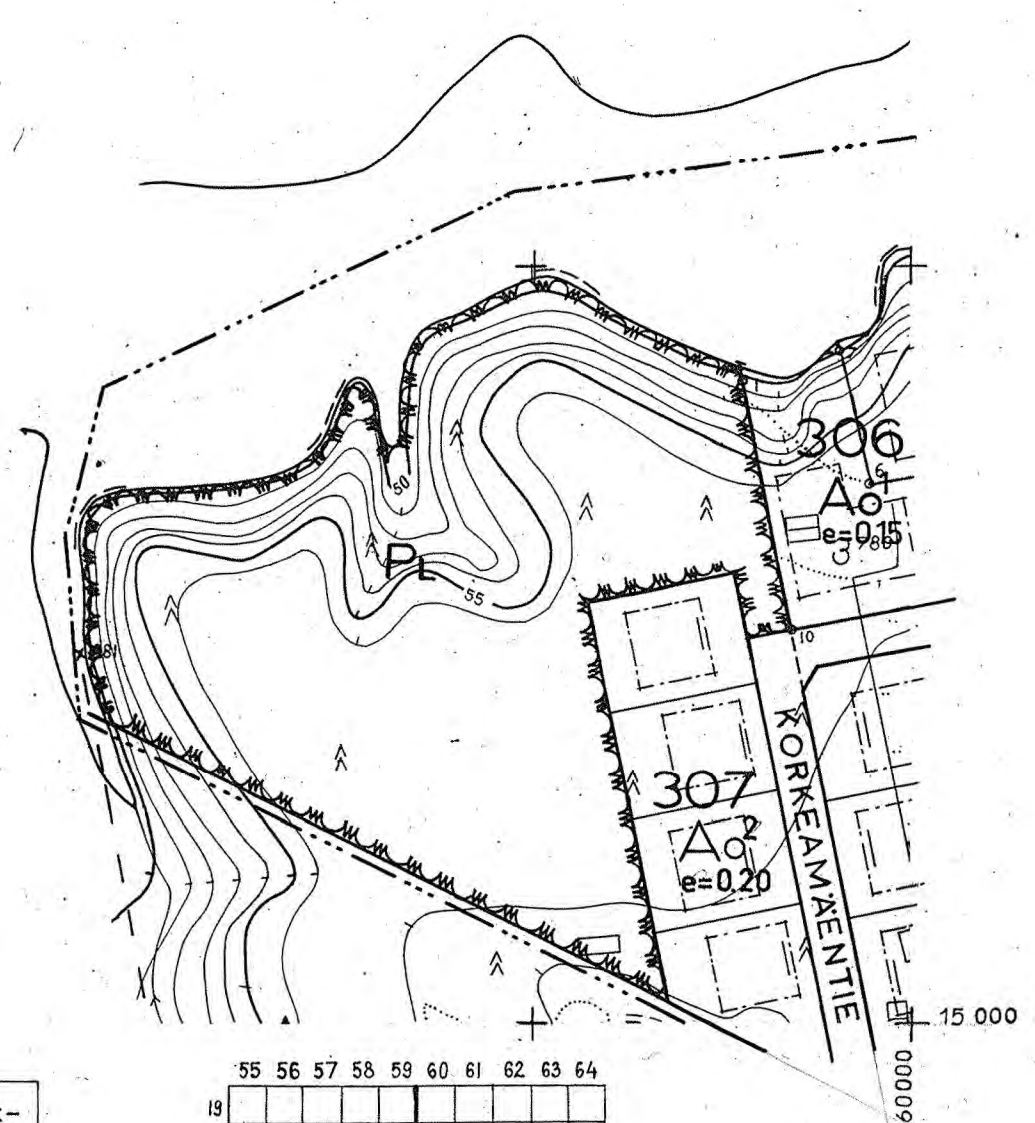
15000

14000

100 200 300 400

16000
+
58900

+
60000
16000



TUUSULA
204404 15 / 59

Korkeusjärjestelmä
N43
Tasokoordinaattijärjestelmä
VVJ Tuusula

Kaavoituksen pohjakartta 1: 2000		Maanmittaushallituksen asemakaavamittaustoimiston kartoitukset Tuusula - 55, Hyrylä - 56, Nuppulinna - 56, Lahela - 59, Kellokoski - 60 ja Maantiekylä - 61 muutettu asetuksen 91/60 edellyttämään lehtijakoon Uudenmaan lääninrakennustoimistossa 1963. Kartoitusmenetelmä Stereokartoitus A8 Koordinaattijärjestelmä valtion Korkeusjärjestelmä N 43 Kartat hyväksytyt vuosina 1955 - 1960 <i>Pentti Matilainen</i> PENTTI MATILAINEN
Kunta	Tuusula	
Lääni	Uusimaa	

	55	56	57	58	59	60	61	62	63	64
19										
18										
17		20 44 04				20 44 07				
16										
15										
14										
13										
12										
11										
10										

15000
+
58900

+
60000
15000



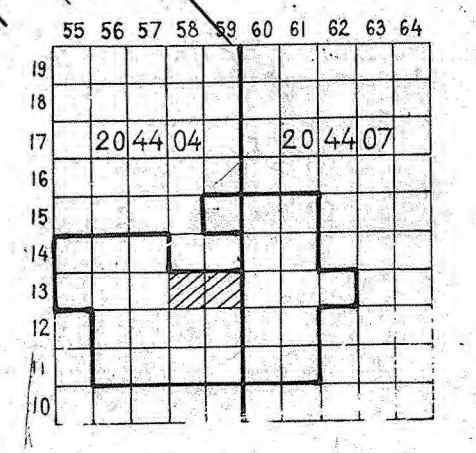
TUUSULA
204404 13 / 58 - 59

Korkeusjärjestelmä
N43
Tasokoordinaattijärjestelmä
VVJ Tuusula

Kortit 174 ja 175 muutettu 08.04.75 päivätyn kaavaehdotuksen mukaiseksi.

Kaavoituksen pohjakartta 1: 2000
Kunta Tuusula
Lähti Uusimaa

Maanmittaushallituksen asemakaavamittaustointien kartoitukset Tuusula - 55, Hyrylä - 56, Nuppulina - 56, Lahela - 59, Kellokoski - 60 ja Maantiekylä - 61 muutettu asetuksen 91/60 edellyttämän lehtiäköön Uudenmaan lääninrakennustoimistossa 1963.
Kartoitusmenetelmä Stereokartoitus A8
Koordinaattijärjestelmä valtion Korkeusjärjestelmä N 43
Kartat hyväksytyt vuosina 1955 - 1960



13000+

12000+

+12000

00000

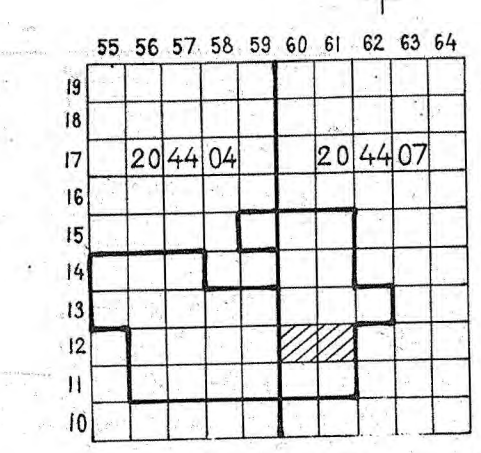


TUUSULA
204407 12 / 60-61

Korkeusjärjestelmä
N43
Tasokoordinaattijärjestelmä
VVJ Tuusula

Kaavoituksen pohjakartta 1: 2000
Kunta Tuusula
Lähti Uusinaa

Maanmittaushallituksen asemakaavamittaustoimiston kartoitukset Tuusula - 55, Hyrylä - 56, Nupullinna - 56, Lahela - 59, Kellokoski - 60 ja Maantiekylä - 61 muutettu asetuksen 91/60 edellyttämään lehtijakkoon Uudenmaan lääninrakennustoimistossa 1963.
Kartoitusten menetelmä Stereokartoitus A8
Koordinaattijärjestelmä valtion Korkeusjärjestelmä N 43
Kartat hyväksytyt vuosina 1955 - 1960
Henri Penttiläinen
HENRI PENTTILÄINEN



100 100 200 300

KELLOKOSKI

T U U S U L A

RAKENNUSKAAVA 1: 2000










OSALLE KELLOKOSKEN KYLÄÄ






















HELSINGISSÄ TOUKOKUUN 6 PÄIVÄNÄ 1967






Matti Tausti





MERKINTÖJEN SELITYKSET JA RAKENNUSKAAVAMÄÄRÄYKSET:



-  3 M SEN KAAVA-ALUEEN ULKOPOUELLA OLEVA VIIVA, JOTA VAHVISTAMINEN KOSKEE
-  ERI KAAVAMÄÄRÄYSTEN ALAISTEN ALUEEN OSIEN VÄLINEN RAJA
-  KORTTELIN, KORTTELINOSAN JA ALUEEN RAJA
-  OHJEELLINEN RAKENNUSALAN, AJONEUVOLIIKENTEELLE VARATUN RAKENNUS-
KAAVATIE- TAI LIIKENNEALUEEN OSAN TAI KKA MUUN SELLAISEN ALUEEN RAJA
-  OHJEELLINEN RAKENNUSPAIKAN RAJA
-  PUTKIVIEMÄRI
- 15** KORTTELIN NUMERO
- LINJATIE** RAKENNUSKAAVATIEN TAI PUISTON NIMI
-  YLEISELLE JALANKULULLE VARATTU RAKENNUSKAAVATIEALUE
-  VIEMÄRIÄ VARTEN VARATTAVA ALUE
-  RAKENNUSSEEN JÄTETTÄVÄ KULKUAUKKO
- 35%** LUKU, JOKA OSOITTAA, KUINKA SUUREN OSAN KORTTELIALUEESTA SAA KÄYTTÄÄ
RAKENTAMISEEN
- 3600** ARABIALAINEN LUKU, JOKA OSOITTAA SUURIMMAN RAKENNUSALALLE SALLI-
TUN KOKONAISKERROSALAN NELIÖMETREINÄ


- II** ROOMALAINEN NUMERO, JOKA OSOITTAA RAKENNUSTEN, RAKENNUKSEN, TAI
SEN OSAN SUURIMMAN SALLITUN KERROSLUVUN
- 1/2 I** MURTOLUKU ROOMALAISEN NUMERON EDESSÄ OSOITTAA KELLARIKERROKSESSA
SALLITUN, KERROSALAAN LASKETTAVAN RAKENNUSOIKEUDEN
- 10h** SUURIN RAKENNUSALALLE SALLITTU ASUINHUONEISTOJEN LUKUMÄÄRÄ
- e=0.3** KORTTELIALUEEN RAKENNUSPAIKAN TEHOAKUUSLUKU ELI KERROSALAN
SUHDE PINTA-ALAAAN
-  RAKENNUSALA
-  OHJEELLINEN RAKENNUSALA
-  VIIVA RAKENNUSALALLA OSOITTAA PÄÄRAKENNUKSEN
SIJOITUSSUUNNAN
-  AUTOSÄILYTYSPAIKAN RAKENNUSALA
-  PYSÄKÖIMISPAIKKA
-  MYYMÄLÄN RAKENNUSALA
-  RAKENNUKSEEN, JOLLE TEHTÄVÄÄN RAKENNUKSEEN ON VARATTAVA LINJA-AUTO-
ASEMAN VAATIMAT TILAT
-  RAKENNUKSEEN, JOLLE TEHTÄVÄÄN RAKENNUKSEEN ON VARATTAVA TILA PALO-
ASEMAA VARTEN



-  ASUNTO- JA KASVITARHAKENNUKSEN KORTTELIALUE
-  ASUNTOFERROSTALOJEN KORTTELIALUE
-  RIVITALOJEN JA MUIDEN KYTKETTYJEN RAKENNUSTEN KORTTELIALUE
-  PIENTALOJEN KORTTELIALUE
-  1 1/2 KERROKSISET, ENINTÄÄN KAHDEN PERHEEN PIENTALOJEN
KORTTELIALUE
-  YKSIKERROKSISET, RAKENNUSRYHMITÄIN SAMANTYYPPISTEN
YHDENPERHEEN PIENTALOJEN KORTTELIALUE; RAKENNETTA-
ESSA VIITÄ METRIÄ LÄHEMMÄKSI NAAPURIRAKENNUSPAIKAN
RAJAA TAI SIIHEN KIIHINI, EI RAJAN PUOLEISEEN SEINÄÄN SAA
TEHDÄ OVEA, IKKUNAA TAI MUUTA AUKKOA, JOSTA ON NÄKÖYH-
TEYS ULOS; SEINÄ ON LISÄKSI KÄSITELTÄVÄ JULKISIVUN TA-
VOIN
-  MAATILOJEN TALOUSKESKUSTEN KORTTELIALUE
-  ÖIKERAKENNUSTEN KORTTELIALUE
-  KULLEKIN RAKENNUSPAIKALLE SAA RAKENTAA HENKILÖKUNTAA
VARTEN TARVITTAVIA ASUNTOJA
-  TOINEN KERROS ON VARATTAVA ASUNTOJA VARTEN JA ON RA-
KENNUS SITEN SUUNNITELTAVA, ETTÄ SE TARVITTAESSA VOI-
DAAN MUUTTAA KOKONAISUUDESSAANKIN ASUINHUONEISTOIKSI
-  MOOTTORIAJONEUVOJEN HUOLTOASEMIEN KORTTELIALUE

	KIRKKOJEN JA MUIDEN SEURAKUNNALLISTEN RAKENNUSTEN KORTTELIALUE
	SEURAKUNNALLISTEN, HALLINTO- JA VIRASTO- SEKÄ VIIHDYTYKS TOIMINTAA PALVELEVIA RAKENNUSTEN KORTTELIALUE
	OPETUSTOIMINTAA PALVELEVIA RAKENNUSTEN KORTTELIALUE
	SAIRAALOIDEN JA MUIDEN SOSIAALISTA TOIMINTAA PALVELEVIA RAKENNUSTEN KORTTELIALUE
	KUNNALLISTEKNILLISTEN RAKENNUSTEN JA LAITOSTEN KORTTELIALUE

	TEOLLISUUSRAKENNUSTEN JA LAITOSTEN KORTTELIALUE
	KULLEKIN RAKENNUSPAIKALLE SAA RAKENTAA TARPEELLISEN MÄÄRÄN ASUNTOJA HENKILÖKUNNALLE, JONKA ALI- TUINEN LÄSNÄOLO PAIKALLA ON VÄLTTÄMÄTÖNTÄ
	PIENTEOLLISUUSRAKENNUSTEN KORTTELIALUE
	KULLEKIN RAKENNUSPAIKALLE SAA RAKENTAA TARPEELLISEN MÄÄRÄN ASUNTOJA HENKILÖKUNNALLE, JONKA ALI- TUINEN LÄSNÄOLO PAIKALLA ON VÄLTTÄMÄTÖNTÄ

	LUONNONTILASSA SÄILYTETTÄVÄ PUISTOALUE
	ISTUTETTAVA PUISTOALUE

	URHEILUALUE
--	-------------


	KAUTTAKULKU-, SISÄÄNTULO- JA OHITUSTIE TIE-, VIERI-, SUOJA- JA NÄKEMÄALUEINEEN
	PYSÄKÖIMISALUE

	VENEVALKAMA
--	-------------

	HAUTAUSMAA-ALUE
--	-----------------

	METSÄTALOUSALUE
--	-----------------

	MAANVILJELYSALUE
--	------------------

	VESIALUE
--	----------

MERKITYN RAKENNUSOIKEUDEN LISÄKSI SAA KULLEKIN RAKENNUSPAIKALLE TEHDÄ TARPEELLISEN MÄÄRÄN AUTOSÄILYTYS-PAIKKOJA


MYYMÄLÄKESKUKSESSA KAKSIKERROKSISISSA LIIKERAKENNUKSISSA ENINTÄÄN TOINEN KERROS SAADAAN KÄYTTÄÄ ASUNNOIKSI

LIITTYY UUDENMAAN LÄÄNINHALLITUKSEN TÄNÄÄN
ANTAMAAN PÄÄTÖKSEEN N° 7904

HELSINGISSÄ, SYYSKUUN 11 PÄIVÄNÄ 1967

LÄÄNINHALLITUKSEN PUOLESTA:

LÄÄNINSIHTTEERI


PENTTI NIIRANEN